



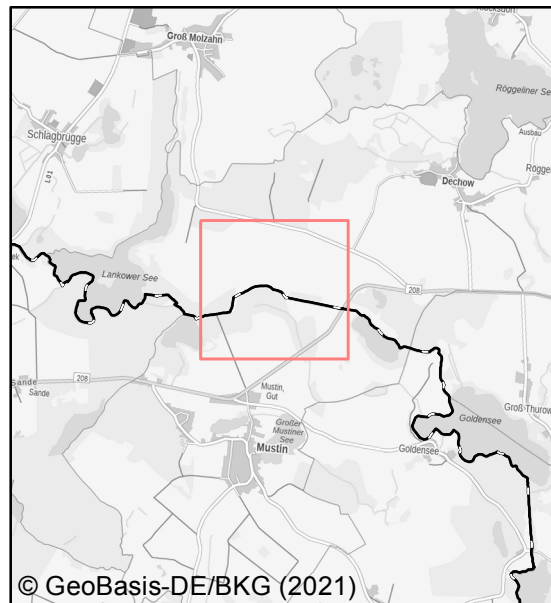
Naturschutzgebiet "Ewiger Teich"

Legende:

-  Grenze des BR Schaalsee
-  Naturschutzgebiet

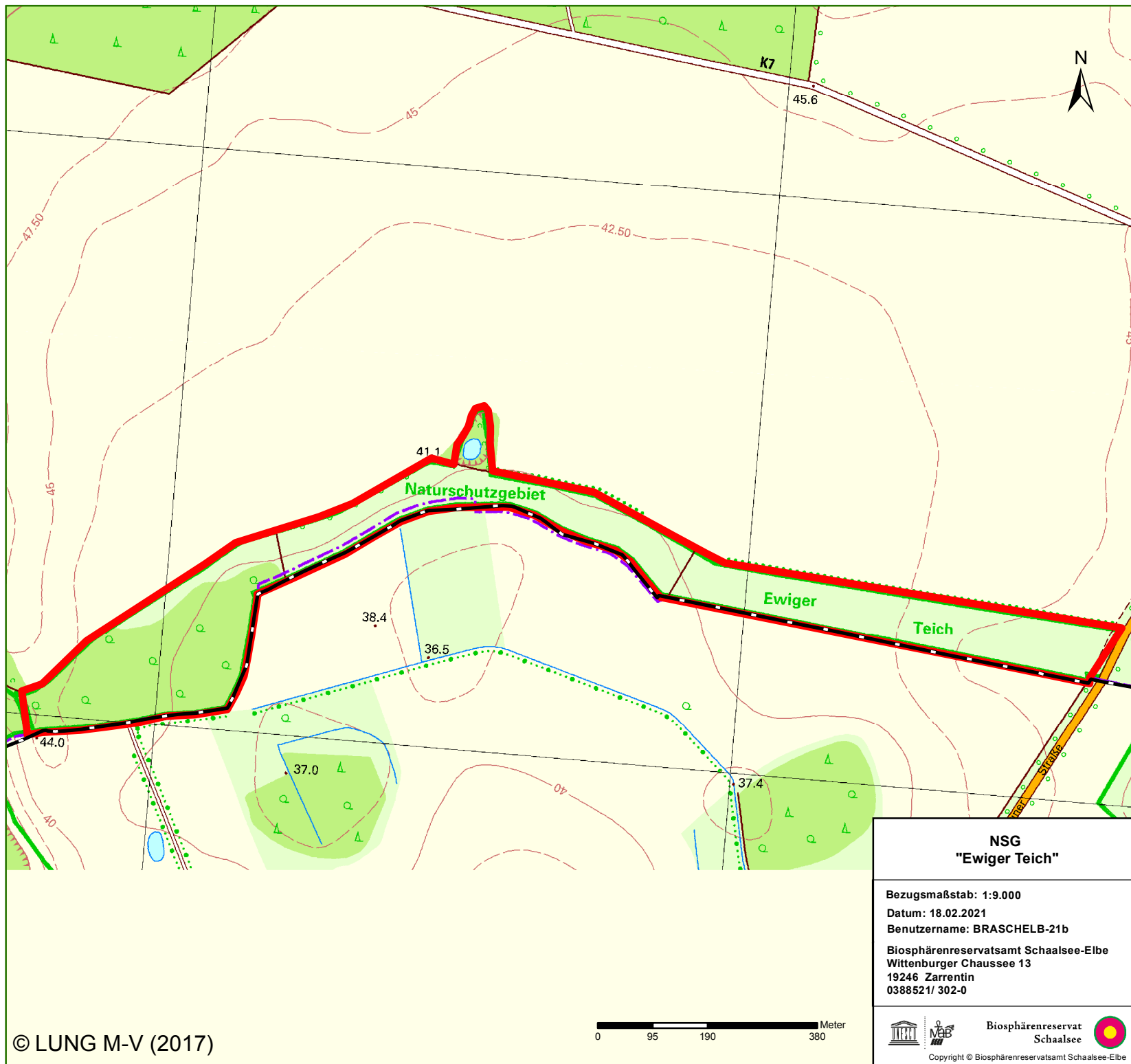
Gesamtgröße: 21 ha

Überblickskarte:



© GeoBasis-DE/BKG (2021)

Diese Karte dient nur der Übersicht.



© LUNG M-V (2017)

0 95 190 380 Meter

NSG "Ewiger Teich"

Bezugsmaßstab: 1:9.000

Datum: 18.02.2021

Benutzername: BRASCHELB-21b

Biosphärenreservatsamt Schaalsee-Elbe
Wittenburger Chaussee 13
19246 Zarrentin
0388521/ 302-0



Biosphärenreservat
Schaalsee



Copyright © Biosphärenreservatsamt Schaalsee-Elbe